
















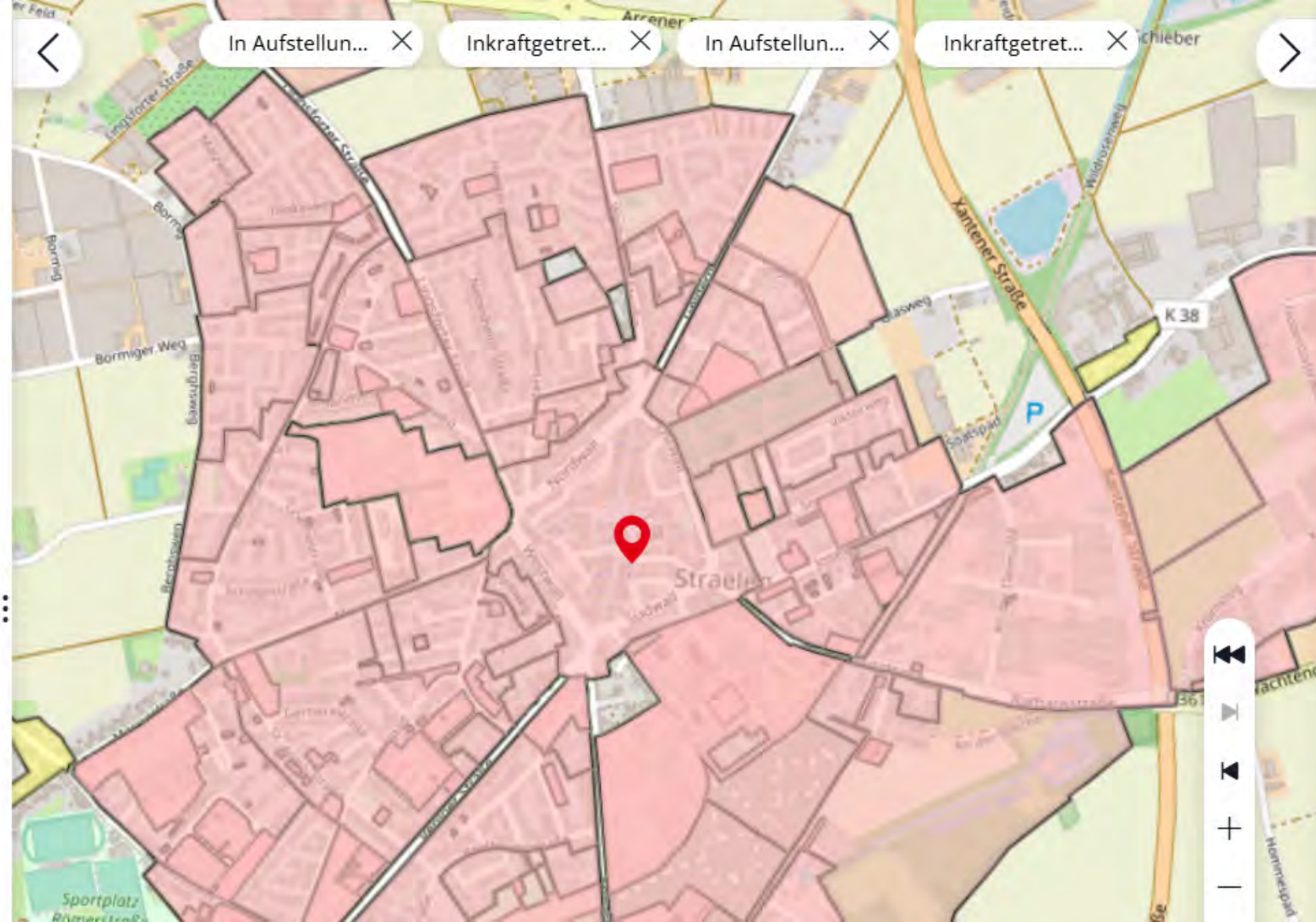


Suche nach Themen, Straßen und Adressen

- In Aufstellung Kreis Kleve (FNP Gel...  
- Inkraftgetreten Kreis Kleve (FNP G...  
- In Aufstellung Kreis Kleve (BPL Gel...  
- Inkraftgetreten Kreis Kleve (BPL G...  
- Kreisgrenzen  
- Gemeindegrenzen  
- OpenStreetMap  
- Liegenschaftskarte s/w  

 Themen hinzufügen



< Menü



In Aufstellung Kreis Kleve (FNP Geltungsbereiche)

XPlanWMS: Sachdaten

FP: Plan

XPlan-Version	5.4
Name	FNP_Straelen_042_Ae
Nummer	FNP_Straelen_042_Ae
Erstellungs-Maßstab	1000
Auslegung Startdatum	2024-12-16
Auslegung Enddatum	2025-01-20
Plan-Art	FPlan
Rechtsstand	OeffentlicheAuslegung
Gemeinde	Gemeineschlüssel: 05154052 Gemeinde: Straelen Ortsteil: Straelen

Weiterführende Informationen/Links:

-  Karte (FNP_Straelen_042_Ae_Uebersicht.pdf)
-  Begründung (FNP_Straelen_042_Ae_Begründung.pdf)