




















< Thema hinzufügen ×  
**Radrouten**  
 Es konnten keine Metadaten geladen werden!

---

Legende [WMS-Adresse](#)

-  Knotenpunktnetz\_befestigt
-  Knotenpunktnetz\_unbefestigt
-  Radroute\_befestigt
-  Radroute\_unbefestigt
-  Radroute\_gesperrt
-  Knotenpunktnetz\_befestigt
-  Knotenpunktnetz\_unbefestigt
-  Radroute\_befestigt
-  Radroute\_unbefestigt
-  Radroute\_gesperrt
-  Knotenpunktnetz\_befestigt
-  Knotenpunktnetz\_unbefestigt
-  Radroute\_befestigt
-  Radroute\_unbefestigt
-  Radroute\_gesperrt
-  Knotenpunktnetz\_befestigt
-  Knotenpunktnetz\_unbefestigt
-  Radroute\_befestigt
-  Radroute\_unbefestigt

Radknotenp... × Radrouten ×

Impressum [Datenschutzerklärung](#) | © OpenStreetMap Mitwirkende, ODbL 1 : 10.000 200 m

< Menü ×

## Radrouten >

<b>ALLTAGSNETZ</b>	nein
<b>BEDEUTUNG</b>	KLE-FoR/NRR-HR/KLE_KNP/
<b>BEDEUTUNG LANGTEXT</b>	Radrundwanderweg Kreis Kleve, Fossa-Route/NiederRheinroute Hauptroute /Knotenpunktnetz Kreis Kleve
	/
<b>BELAG</b>	befestigt
<b>HBR KONFORM BESCHILDERT</b>	ja
<b>KATEGORIE</b>	Radroute
<b>STATUS</b>	aktuell
<b>WEBLINK</b>	<a href="#">Link</a>