



Green City RadTour



STRAELEN ERLEBEN

GEFÜHRTE
RADROUTEN



Sie möchten eine Radwanderung
rund um Straelen unternehmen
und kennen sich nicht aus?

Kein Problem. Wir haben
die Lösung für Sie:

Geführte Radwanderungen!

Ideal für Vereine,
Reisegruppen, Nachbar-
schaften und und und ...

NIEDERRHEIN

SO GUT. SO WEIT.



Wie wäre es mit einer geführten GreenCity RadTour?

Straelen, die Blumenstadt am Niederrhein hat weitaus mehr zu bieten, als „nur“ Blumen und Gartenbauprodukte. Die Stadt liegt eingebettet zwischen zwei Naturparks und vielen Natur- und Landschaftsschutzgebieten direkt an der Grenze zu den Niederlanden. Und wie die Begriffe Niederrhein und Niederlande schon erahnen lassen, mangelt es hier an steilen Anstiegen und anstrengenden Fahrradrouten.

In den letzten Jahren erfreuen sich die geführten Radtouren einer immer größer werdenden Beliebtheit. Daher hat Tourguide Hubert Schoofs über 20 neue Themen-Radtouren konzipiert. Ab der Fahrradsaison 2025 stehen den Gruppen dann annähernd 30 verschiedene geführte Radtouren zur Verfügung. Bei diesen Touren, die grundsätzlich immer am Straelener Marktplatz starten und enden, fahren die Tourguides mit den Gästen ins Straelener Umland und geben ihnen Einblicke und Informationen zur verschiedenen Sehenswürdigkeiten und Locations links und rechts des Weges. Die Touren haben Streckenlängen von 35 bis 95 km. Und es gilt: Je kürzer die Strecke ist, desto mehr Informationen gibt es vom Tourguide. Die Touren führen grundsätzlich über verkehrsarme Wege, zum Teil auch unbefestigt.

In dieser Broschüre haben wir alle geführten Radtouren zusammengefasst und jeweils kurz erläutert. Stöbern Sie einfach mal durch unsere Broschüre und suchen Sie sich die für Ihre Gruppe passende Tour heraus. Es wird eine, Ihren Bedürfnissen entsprechende Tour zusammengestellt, so dass Sie und Ihre Mitradelnden sich von Anfang an auf die Tour freuen können.

Das zeichnet unsere Touren aus:

- Kleine Gruppen: grundsätzlich max. 15 Personen, bei deutlich größeren Gruppen wird ein zweiter Tourguide empfohlen
- Tachogeschwindigkeit in der Regel 17 bis 19 km/h
- Informationen zu besonderen Punkten vom Tourguide
- Regelmäßige Pausen
- Besuch eines Cafés wird eingeplant



Unsere Tourguides Hubert Schoofs und Willi Canders (v.l.) freuen sich auf schöne Touren mit Ihnen.

PREISE & TERMINE

Geführte GreenCity RadTouren

Pauschalpreis für Gruppen: 100 € (bis 10 Personen)

Für jede weitere angemeldete Person: 4 €

Abweichende Preise und ggfs. inkludierte Leistungen finden Sie bei den entsprechenden Touren, Kosten für Fähren sind nicht inkludiert

Die Preise für Busunternehmen und andere gewerbliche Anbieter finden Sie unter www.straelen.de/freizeit-tourismus

Termine nach Absprache - keine Touren an Sonn- und Feiertagen.

Geführte Radwanderung für Jedermann

Sie kommen nicht mit einer Gruppe, möchten aber gerne an einer geführten Radtour teilnehmen? Kein Problem! In den Monaten April bis Oktober finden grundsätzlich an jedem ersten Samstag und am darauffolgenden Dienstag und Mittwoch geführte Radwanderungen in offenen Gruppen statt. Start ist jeweils um 11.00 Uhr. Haben wir Ihr Interesse geweckt?

Start- und Endpunkt der Tour bildet der Straelener Marktplatz, so dass man sich hier noch bei einem Kaffee, Wein, Bier, Eis oder Abendessen von der Tour erholen kann. Die Rückkehr ist abhängig von der jeweiligen Route, erfolgt jedoch spätestens gegen 18.00 Uhr. Das Thema der jeweiligen Tour finden Sie auf unserer Homepage. Hier erhalten Sie auch alle weiteren notwendigen Infos und haben auch die Möglichkeit sich anzumelden.

Wollen Sie keinen Termin verpassen? Dann melden Sie sich zu unserem Newsletter an. Weitere Infos erhalten Sie hier:



Dauer der Tour



Kilometerangabe



Geschwindigkeit
(Tacho)



Informationsreiche
Tour mit vielen
Zwischenstopps



Einkehrmöglichkeit /
Picknick während
der Tour



Landschaftlich
reizvolle Tour



Inhalt

05	Naturpark Schwalm-Nette und Brüggen	85 km
06	Lost Places	45 km
07	Runde um die Netteeseen	65 km
08	Hier blüht Ihnen was	35 km
09	Ein Fluss - Drei Meere	75 km
10	Nette, Niers und Nordkanal	45 km
11	Hinsbecker Höhen, De Wittsee, Grenzwald und Maastal	65 km
12	Vom Kloostergarten ins Gartenparadies	55 km
13	Von Gräben, Kanälen und Flüssen	70 km
14	Man lebt nicht nur vom Brot allein	55 km
15	Das Leben auf dem Land ist kein Museum	45 km
16	Ach du dickes Ei	55 km
17	Brückentour	65 km
18	Das Maastal zwischen Venlo und Neer	80 km
19	Unterwegs zu Maria & Josef	75 km
20	Klein-Lourdes und Greenport Bikeway	65 km
21	Greenport Venlo	65 km
22	Herrenhäuser in der Region	55 km
23	Unser großer Nachbar - Venlo	65 km
24	Über den Airport ins Ferienparadies	65 km
25	Museumstour	55 km
26	Straelen von A bis Z	55 km
27	Krieg gehört ins Museum	95 km
28	Seitensprünge am Fluss	60 km
29	Richtung Osten - nach Norddeutschland	70 km
30	Nicht nur für Rosenkavaliere	60 km
31	Alte und neue Landschaften an der Maas	65 km
32	Eine (N)nette Tour	50 km
33	Hart an der Grenze	55 km
34	Gastronomie in Straelen	

Naturpark Schwalm-Nette und Brüggen

Natur pur im Naturpark

Begeben Sie sich mit unserem Tourguide auf eine tolle Radwanderung durch eine walddreiche Region mit vielen Seen entlang von Nordkanal, Nette und Schwalm.

Über Paesmühle radeln wir ab Brücken den Nordkanal entlang bis zu den Krickenbecker Seen. Weiter geht es an verschiedenen Netteseen vorbei durch Wald und Feld zum Borner See, bevor wir dann schon die Burggemeinde Brüggen erreichen. Dort kann man sich in der örtlichen Gastronomie für die Weiterfahrt stärken. Im Anschluss geht es entlang der Schwalm durch die Dilborner Benden und dem Elmpter Schwalmbruch, durch den Diergardt'schen und Brachter Wald über Kaldenkirchen, durch die Groote Heide und Kastanienburg, wieder zurück nach Straelen.



85 km



17 km/h



8 h





45 km



17 km/h



6 - 7 h



Lost Places

Spurensuche auf dem Gelände des ehemaligen Fliegerhorstes

Im Süden Straelens liegen viele stumme Zeitzeugen, die uns heute einmal mehr als Mahnmal daran erinnern, dass jahrzehntelanger Frieden keine Selbstverständlichkeit ist. Hier befinden sich Gebäude und Ruinen des seinerzeit größten europäischen Nachtjägerflughafens – dem Fliegerhorst Venlo-Herongen. Mit dem Tourguide erradeln Sie das rund 1.800 Hektar große Gelände. Sie werden über die vielfältigen Ruinen und deren teilweise heutige Nutzung überrascht sein.

Hinweis: teilweise unbefestigte Wege



Runde um die Netteseen

Zu jeder Jahreszeit ein tolles Naturerlebnis

Fahren Sie mit unserem Tourguide in den Naturpark Schwalm-Nette und umrunden Sie die Netteseen, die von einer einzigartigen Naturlandschaft umgeben sind. In unserer Nachbarstadt Nettetal durchfließt das Flüsschen Nette elf Seen. Die Tour verläuft zum Teil auch auf schmalen, unbefestigten Wegen und ist nicht für mehrspurige Fahrräder oder Anhänger geeignet.



65 km



17 km/h



7 h





35 km



17 km/h



6 - 7 h



Hier blüht Ihnen was Tour durch die Gartenbauregion

Sie fahren mit unserem Tourguide durch - im wahrsten Sinne des Wortes - blühende Landschaften unserer Gartenbauregion.

Erfahren Sie während der Tour Wissenswertes über die großen Nahrungsmittelbetriebe und über die Geschichte und Bedeutung des Gartenbaus für die Region. Sie bekommen auch Informationen über die verschiedenen Arten der Kultivierung und lernen, dass die nachhaltige Produktion auch im Gartenbau immer wichtiger wird. Außerdem besteht während der Tour die Möglichkeit, einen Gartenbaubetrieb zu besichtigen.



Ein Fluss - Drei Meere

Tour durch die Maasduinen

Radeln Sie über Auwel-Holt, Walbeck und das Heerenveen in den Nationalpark „De Maasduinen“. Die Tour führt Sie dann zum Reindersmeer, Eendemeer und Leukermeer. Erfahren Sie mehr über die Historie der „Meere“ und warum diese durch eine Schleuse getrennt sind. Auf der Rücktour radeln Sie entlang der Maas, bevor es dann durch das Naturschutzgebiet „de Hamert“ wieder zurück Richtung Straelen geht.



75 km



17 km/h



7 h





45 km



17 km/h




6 - 7 h



Nette, Niers und Nordkanal ... das ist Niederrhein

Es geht durch die herrliche niederrheinische Landschaft entlang der Flösschen Nette und Niers, bevor der Trasse des Nordkanals gefolgt wird. An der Niers gab es früher einmal über 50 Wassermühlen, von denen heute nur noch einige erhalten sind. Auch das ein oder andere Herrenhaus liegt entlang des Weges. Im weiteren Verlauf der Tour „erfahren“ die Radler dann einiges über das nie fertiggestellte Kanalbauvorhaben aus der napoleonischen Zeit und Sie können sich an vielen Stellen einen Eindruck über das Bauprojekt von vor über 200 Jahren machen.



Hinsbecker Höhen, De Wittsee, Grenzwald und Maastal

Von den Höhen der Buschberge ins Tal der Maas

Vorbei am Teufelsstein auf den Heronger Buschbergen fahren Sie über die Hinsbecker Höhen zum Bahnradweg Kempen-Kaldenkirchen. Auf diesem geht die Tour durch den De Wittsee: Links der kleine De Wittsee, rechts der große De Wittsee. Die Tour führt Sie weiter über Kaldenkirchen in den Grenzwald zum Galgenveen. Hier kann man über 40 Meter hohe Küstenmammutbäume bestaunen. Weiter geht es hinab ins Maastal, vorbei an der Schleuse in Belfeld und entlang der Maas über Venlo wieder zurück nach Straelen.



65 km



17 km/h



7 h





55 km



17 km/h



7 h



Vom Klostergarten ins Gartenparadies

Nicht nur für Gartenliebhaber

Radeln Sie mit unserem Tourguide nach Steyl, einem Ortsteil von Venlo. Das Klosterdorf liegt nicht weit von der Grenze entfernt; eindrucksvoll an der Maas. Hier begann 1875 ein außergewöhnliches Werk, gegründet von Arnold Janssen aus Goch, das sich über die ganze Welt hinaus ausbreitete: die Steyler Mission. Der Ort selbst mit seinen drei Klöstern zeugt von dieser großartigen Geschichte. Die Gebetsstätten und die Parkanlagen laden zum Verweilen ein. Vielleicht öffnet eines der drei Klöster für uns seine Pforte für eine kurze Stippvisite.

Anschließend setzen Sie mit der Fähre über auf die andere Maasseite. Dort befindet sich der Brookergarten. Hierbei handelt es sich um einen privaten, selbst entworfenen, ca. 5.500 m² großen Garten mit verschiedene Themen, die fließend ineinander übergehen.

Preis: 200€ für bis zu 10 Personen einschließlich Eintritt im Brookergarten mit „Koffie & Vlaai“. 14€ für jede weitere Person.



Von Gräben, Kanälen und Flüssen

**Nette, Nordkanal, Leitgraben,
Fossa, Nierskanal und Maas**

Zunächst radeln Sie mit unserem Tourguide durch die Wankumer Heide, wo Sie bei der Kovermühle auf den alten Nordkanal treffen, der Sie ab jetzt 11 km auf der Tour begleitet. Im weiteren Verlauf der Tour folgt Ihre Gruppe dann der Fossa durch die niederrheinische Landschaft, zunächst bis Kastanienburg. Dann wird der Leitgraben, der auf niederländischer Seite zur Lingsforter Beek wird, ein Stück weit Ihr Begleiter. Danach folgen Sie weiter der Fossa - ein nie fertiggestellter Kanal aus dem 17. Jahrhundert. Kurz vor Geldern folgen wir dem Verlauf des Nierskanals Richtung Maastal. Ein Stück entlang der Maas geht es dann zurück nach Straelen zum Marktplatz.



70 km



17 km/h



7 h





55 km



17 km/h



7 h



Man lebt nicht nur vom Brot allein - es darf auch mal ein Teilchen sein

Die Tour führt uns durch die schöne niederrheinische Landschaft - entlang an Nette und Niers - nach Grefrath. Dort betreibt Bäckermeister Hardy Kreutschmann eine Brotmanufaktur. Wie der Begriff Brotmanufaktur schon sagt: Hier läuft die Ware nicht vom Band, hier arbeitet man mit Herz und Hand.

Bei dem ca. 2,5 stündigen Aufenthalt erfahren Sie von Hardy auf unterhaltsame Art und Weise viel über alte Getreide- und Brotsorten, sowie über die Besonderheiten der alten Handwerkskunst des Brotbackens. Während Sie es sich im Anschluss bei Teilchen, Kuchen und reichlich Kaffee im (Winter-) Garten gut gehen lassen, werden die gemeinsam vorbereiteten Brote gebacken, die Sie im Anschluss mit nach Hause nehmen. Sie werden begeistert sein - nicht nur von der hier produzierten Qualität.

Preis: 350€ für bis zu 10 Personen einschließlich kleinem Backevent, Kaffee und Kuchen/Teilchen sowie drei Brote (pro Person) zum Mitnehmen. 29€ für jede weitere Person.

Bitte zusätzliche Fahrradtasche für die Brote mitnehmen!



Das Leben auf dem Land ist kein Museum

Die Milch kommt eben nicht aus der Tüte – Hightech im Kuhstall

An vielen alten Bauernhöfen vorbei radeln wir über Nieukerk und Eyll zum ehemaligen Rittergut „Haus Gastendonk“. Hierbei handelt es sich um einen landwirtschaftlichen Betrieb, der mittlerweile in der 5. Generation von der Familie Menden-Windbergs bewirtschaftet wird. Innerhalb einer ca. 1,5 stündigen Betriebsführung haben Sie die Möglichkeit, hinter die Kulissen der modernen Milchviehhaltung zu schauen und Interessantes über die aktuellen Herausforderungen der Landwirtschaft zu erfahren. Anschließend werden Sie mit Kaffee & hausgemachtem Kuchen im „Gastendonker Stübchen“ verwöhnt.

Danach fahren wir durch das längste Straßendorf NRW's, Stenden, über St. Hubert, Escheln und Wachendonk wieder zurück nach Straelen.

Preis: 315€ für bis zu 15 Personen einschließlich Betriebsführung, Kaffee und Kuchen. 17€ für jede weitere Person.



45 km



17 km/h



7 h





55 km



17 km/h



7 h



Ach du dickes Ei

Von Sole, Weihrauch und dicken Eiern

Vorbei an vielen Blumenfeldern geht es über Walbeck und Lüllingen nach Kevelaer, wo wir am Sologarten St. Jakob unseren ersten Zwischenstopp einlegen. Bei einem Kevelaer-Besuch darf natürlich ein Stopp bei der Gnadenkapelle in der Innenstadt nicht fehlen. Hier haben die Radler die Möglichkeit, eine Kerze anzuzünden und kurz innezuhalten.

Danach geht es über Winnekendonk weiter Richtung Wetten, wo wir die Straußenfarm der Familie Jeuken besuchen. Dort gibt es eine Betriebsbesichtigung unter fachkundiger Leitung des Inhabers. Hierbei wird der begeisterte Straußenzüchter ausführlich und spannend über Haltung und Aufzucht der Tiere informieren.

Strauße gehören nun nicht zwingend zu der Tierart, der man am Niederrhein überall begegnet. Von daher werden die Teilnehmer der Führung sicherlich das ein oder andere Aha-Erlebnis haben.

Im Anschluss radeln wir durch die Niersauen, vorbei an Geldern und Pont, wieder nach Straelen.

Preis: 135€ für bis zu 10 Personen einschließlich Führung auf der Straußenfarm. 7,50€ für jede weitere Person.



Brückentour

Die Maas zwischen Well und Venlo

Bei Walbeck überschreiten wir die Grenze in den niederländischen Nationalpark „De Maasduinen“ und radeln über Wellerloi nach Well. Von weitem sieht man schon die ungefähr einen Kilometer lange „Koninginnebrug“, über die wir dann auf die linke Maasseite gelangen. Durch neu angelegte Überflutungsgebiete und über alte Maasarme fahren wir über Blitterswijck nach Broekhuizen. Weiter geht es entlang der Maas und vorbei an Blumenfeldern, Lottum und Grubbenvorst nach Venlo, wo uns nach ca. 25 km die zweite Brücke erwartet, die uns zurück auf die rechte Maasseite bringt. In der 100.000 Einwohner zählenden Stadt ist immer etwas los. Vielleicht bleibt noch ein wenig Zeit für einen kleinen Zwischenstopp am Maasboulevard, bevor wir über Velden wieder zurück nach Straelen radeln.




65 km



17 km/h



7 h





80 km



17 km/h



7 - 8 h



Das Maastal zwischen Venlo und Neer

Atemberaubende Momente an der Maas

Auch bei dieser Tour ist die Maas unser Begleiter. Zunächst geht es von Venlo stromaufwärts. Vorbei am Klosterdorf Steyl, der Schleuse in Belfeld, nach Reuver. Dort gibt es bei der Autofähre einen schönen Rastplatz. Vielleicht treffen wir dort ja auch den Eiswagen, bei dem man sich mit einem „bolletje ijs“ erfrischen kann. Dann fahren wir weiter nach Beesel, bevor wir bei Rijkel mit einer kleinen Fußgänger- und Fahrradfähre übersetzen nach Neer. Dort hat man einen traumhaften Blick über das Maastal von einer Anhöhe aus. Weiter geht's zum Dorf Kessel mit vielen monumentalen Gebäuden, gemütlichen Terrassen und einem prachtvollen Maaspanorama. Weiter stromabwärts radeln wir in Richtung Venlo, wo wir bei einer der verschiedenen Brücken die Maas wieder überqueren. Von Venlo aus geht es dann zurück zum Marktplatz nach Straelen.





75 km



17 km/h



7 h



Unterwegs zu Maria & Josef

Zwei Pilgerstätten – einmal groß, einmal klein

Zunächst radeln wir entlang von vielen Blumen- und Gemüsefeldern nach Kevelaer, dem zweitgrößten Marienwallfahrtsort in Deutschland. Hier suchen jährlich rund 800.000 Pilger Fürbitte und Trost bei der Gottesmutter. Kernstück der Marienwallfahrt in Kevelaer ist der Kapellenplatz mit Gnadenkapelle, Basilika und der Kerzenkapelle.

In der Nähe von Venray befindet sich eine deutlich kleinere Gebets- und Pilgerstätte in der niederländischen Provinz Limburg: In der rund 200 Einwohner zählenden Ortschaft Smakt wird in einer kleinen Kapelle der Heilige Josef verehrt. Josef ist der Schutzheilige der Verliebten und Verheirateten. Vielfach kommen aber auch Unverheiratete hier hin und erbitten Hilfe bei der Suche nach einem/einer liebevollen Partner*in.

Wie dem auch sei. Wir besuchen zwei interessante Wallfahrtsorte in unmittelbarer Nachbarschaft. Sie sind ideale Anlaufstellen für Radwanderungen durch die schönen Landschaften des Niederrheins und der Provinz Limburg.





65 km



17 km/h



7 h



Klein-Lourdes und Greenport Bikeway

Lourdes ist nur ein paar Radkilometer entfernt...

Vom Straelener Markt aus radeln wir nach Arcen, wo wir mit der Fähre über die Maas nach Broekhuizen übersetzen. Über Swolgen geht es weiter nach Tienray. Dieser Ort mit rund 1.100 Einwohnern, auch „Klein Lourdes“ genannt, wird jährlich von über 20.000 Pilgern besucht. Danach fahren wir entlang eines alten Maasarms nach Horst aan de Maas und folgen der renaturierten Molenbeek Richtung Sevenum, wo wir auf den Greenport Bikeway treffen. Hierbei handelt es sich um eine Radweg-Schnell-Verbindung zwischen dem Bahnhof von Horst-Sevenum bis Venlo. Der gut 11 km lange Radweg führt uns vorbei an Gewerbebetrieben und riesigen Logistikhallen, aber auch durch schöne Naturgebiete bis zum Maasboulevard Venlo. Von dort aus geht es wieder zurück zum Ausgangspunkt unserer Radreise, dem Marktplatz in Straelen.



Greenport Venlo

Agro-Industrie, Naturschutz, Business
im Einklang mit Bildung und Erholung

Westlich von Venlo befindet sich einer von fünf Greenports in den Niederlanden. Das niederländische Greenportkonzept sieht vor, in bestimmten Bereichen Agroindustrie, Logistik- und Gewerbebetriebe, Bildungseinrichtungen, Natur- und Landschaftsschutz und Tourismus zu konzentrieren. Hierbei stehen Innovation und Nachhaltigkeit im Vordergrund. Dies wird dazu noch abgerundet mit schönen, neu angelegten Naturgebieten und grünen Erholungsbereichen. Durchstreifen Sie mit unseren Tourguides dieses interessante Gebiet zwischen den niederländischen Städten Venlo und Horst aan de Maas. Sie werden erstaunt sein, wie harmonisch sich die einzelnen Facetten der modernen Arbeitswelt mit Natur und Erholung verbinden lassen.




65 km



17 km/h



7 h





55 km



17 km/h



7 h



Herrenhäuser in der Region

Herrschaftliches in und um Straelen

Am Niederrhein gibt es viele Herrenhäuser. Vier von ihnen befinden sich im Stadtgebiet Straelens. Hinzu kommen unzählige Herrensitze, Schlösser und Burgen in unmittelbarer Nachbarschaft unserer Stadt. Erradeln Sie mit unserem Tourguide die schöne niederrheinische Landschaft und lernen Sie einige dieser besonderen Locations kennen, die sich im Bereich der Stadt Straelen – aber auch in unseren Nachbarkommunen – befinden. Vielleicht öffnet ja der ein oder andere Hausherr für uns die Tore und wir können die wunderschönen Anwesen aus nächster Nähe bestaunen?



Unser großer Nachbar - Venlo

Radtour rund um Venlo, von Arcen bis Belfeld

Im Westen grenzt Straelen an die niederländische Stadt Venlo. Mit seinen rund 100.000 Einwohnern und sehr großen Logistik- und Gewerbegebieten gehört die Stadt an der Maas schon zu den großen Städten in der Provinz Limburg. Lernen Sie bei dieser Tour die vielen Facetten unseres Nachbarn kennen. Sie werden von den unterschiedlichen Landschaften und der modernen Urbanität dieser Stadt beeindruckt sein.



65 km



17 km/h



7 h





65 km



17 km/h



7 h



Über den Airport ins Ferienparadies ... wenn der Urlaub vor der eigenen Haustür beginnt

Über Kevelaer, vorbei am Sologarten St. Jakob, fahren wir durch das Wildschweingehege im Wissener Wald zum Airport Weeze. Vorbei an Flugzeugen, die dort abgefertigt werden, fahren Sie weiter mit unserem Tourguide zum Reindersmeer und zum Leukermeer. Das Reindersmeer besticht mit seiner Ruhe und Naturschönheit. Am Leukermeer befindet sich ein großer Ferienpark mit Yachthafen, Ferienhäusern und unzähligen Freizeitmöglichkeiten. Danach folgen wir ab Well dem Verlauf der Maas Richtung Wellerloi. Der dortige Aussichtsturm (1 € Eintritt) bietet mit seinen 33 Metern Höhe einen atemberaubenden Rundblick auf das Maastal und die Maasduinen, durch die wir dann zurück nach Straelen radeln.



Museumstour

Zum Freilichtmuseum nach Grefrath

Durch die schöne Kulturlandschaft des Niederrheins geht es entlang von Nette und Niers nach Grefrath. Nach einer schönen Tour erreichen wir dort die „Dorrenburg“, die sich auf dem Gelände des Niederrheinischen Freilichtmuseums befindet. Auf dem etwa vier Hektar großen Gelände wurden verschiedene historische Gebäude aus der Region wieder aufgebaut, wie zum Beispiel die ehemalige Kornbrennerei aus Straelen. Nach einem Aufenthalt von rund zwei Stunden im Freilichtmuseum fahren wir ein Stück weit über den Bahnradweg Kempen-Kaldenkirchen wieder zurück zum Ausgangspunkt – dem schönen Marktplatz in Straelen.

Preis: 145€ für bis zu 10 Personen einschließlich Eintritt in das Freilichtmuseum, 7,50€ für jede weitere Person.



55 km



17 km/h



7 h





55 km



17 km/h



6 - 7 h



Straelen von A bis Z

Von A wie Altbroekhuysen bis Z wie Zand

Bei dieser Tour bleiben wir „brav“ im Stadtgebiet von Straelen. Es umfasst immerhin rund 75 km². Hier haben über 16.500 Einwohner in insgesamt mehr als 20 Bauerschaften und Ortsteilen ihr zu Hause. Wie facettenreich unsere Heimatstadt ist, zeigt sich einmal mehr im Rahmen dieser Radtour, bei der wir alle Ortsteile und Bauerschaften durchfahren oder zumindest streifen. Hier und da gibt es natürlich auch Informationen über interessante Orte oder zum Ursprung der Ortsnamen.



Krieg gehört ins Museum

Eine besondere Tour – nicht nur wegen der Länge

In Well überqueren wir die Maas und fahren weiter durch das Maastal Richtung Maashees, bevor wir durch das Waldgebiet der Overloonschen Duinen nach Overloon radeln. Dieses Dorf ist bis heute geprägt von den Befreiungskämpfen der Alliierten im Jahre 1944. Aushängeschild des Ortes ist heute das Oorlogmuseum. Dies ist auch für Radfahrer geöffnet, denn der Radweg verläuft durch die Ausstellung über eine Fahrradbrücke – die einzige weltweit, die durch ein Museum führt. Danach radeln wir weiter zum deutschen Soldatenfriedhof bei Ysselsteyn. Hier sind 31.585 meist junge Soldaten begraben. Dieser Ort verdeutlicht besonders den Wahnsinn des Krieges. Beeindruckt und sicherlich ein Stück weit auch bewegt, treten wir dann die Heimreise Richtung Straelen an.

Hinweis: Bei dieser Tour sollten mindestens zwei Stunden mehr als üblich eingeplant werden. Außerdem sollte jeder Teilnehmer der annähernd 100 km langen Radelstrecke vorher seine körperliche Fitness einschätzen. Ebenfalls sollten E-Bike Fahrer prüfen, ob es sinnvoll ist, das Akku-Ladegerät mitzunehmen, um ggfs. zwischendurch „beizutanken“.



95 km



17 km/h



9 h





60 km



17 km/h



7 h



Seitensprünge am Fluss ... kurz mal raus ins Maastal

Das Maastal – eine abwechslungsreiche Natur- und Kulturlandschaft in unmittelbarer Nachbarschaft. Nicht zuletzt ist das wohl der Grund dafür, dass diese Region in der niederländischen Provinz Limburg mehr und mehr von (deutschen) Touristen entdeckt wird.

Radeln Sie mit unserem Tourguide durch diese Region, die direkt vor unserer Haustür liegt. Lassen Sie an den vielen Rastpunkten Ihre Seele baumeln oder machen Sie während der Tour eine kurze Stippvisite in Venlos Innenstadt. Das macht diese kontrastreiche Tour aus. Während der Tour wechseln Sie mehrmals die Maasseite – zwei mal über Brücken und zwei mal mit der Fähre.



Richtung Osten – nach Norddeutschland

... eine Tour an den westlichen Rand des Ruhrgebiets

Durch die niederrheinische Landschaft geht es ostwärts über die Schaephuysener Höhen Richtung Rheurdt. Von dort aus radeln wir weiter vorbei an der Littardschen Kendel Richtung Hochkamer und Rayen, wo wir schon bald die Halde Norddeutschland erreichen. Sie ist eine Halde des Bergwerks Niederberg in Neukirchen-Vluyn. Hier lagern auf rund 81 Hektar 80 Mio. Tonnen Abraum. Über die Serpentina erradeln wir die 74 m hohe Halde. Vor dort hat man einen atemberaubenden Rundblick über das westliche Ruhrgebiet und den angrenzenden Niederrhein. Vor allem sticht das Hallenhaus ins Auge, das als Landmarke von weitem zur erkennen ist. Weiter führt uns die Tour über das ehemalige Landesgartenschau-Gelände in Kamp-Lintfort zu einem ehemaligen Bergmanns Haus. Hier gibt es eine Besichtigung mit Führung und Kaffee und Kuchen. Danach geht es vorbei an Kloster Kamp, bevor wir dann unsere Rückreise nach Straelen antreten.

Preis: 250€ für bis zu 10 Personen einschließlich Eintritt und Führung sowie Kaffee und Kuchen im „Haus des Bergmanns“, 19€ für jede weitere Person




70 km



17 km/h



8 - 9 h





60 km



17 km/h



7 h



Nicht nur für Rosenkavaliere

Rund um das Rosendorf Lottum

Lottum ist das Rosendorf der Niederlande. Fahren Sie mit unserem Tourguide entlang von Feldern, auf denen jährlich Millionen von Rosenstauden gezüchtet werden. Die Route führt vorbei an Rosenfeldern und Baumschulen, die sich auf die Züchtung von Gartengehölzen spezialisiert haben. Aber auch das eine oder andere alte Schlossgebäude liegt auf der Route. Die alten verlandeten Maasarme mit Binnengewässern laden unterwegs zu einem Picknick im Freien ein. Daneben gibt es verschiedene Einkehrmöglichkeiten. Was es alles zu bestaunen gibt, hängt natürlich von der Jahreszeit ab. Die meisten Rosenfelder entfalten von Mitte Juni bis Mitte September ihre volle Blütenpracht.

Eine tolle Radtour entlang von Rosen- und Baumschulfeldern und Rosengärten - und natürlich ein Stück weit entlang der Maas.



Alte und neue Landschaften an der Maas

Hochwasserschutz zwischen Wanssum und Broekhuizen

Die Maas ist ein etwa 870 km langer Fluss, der neben Frankreich und Belgien auch die Niederlande durchfließt und quasi vor unserer Haustür liegt. Sie ist eine Wasserstraße von europäischer Bedeutung. In den letzten Jahren wurde und wird hier viel für den Hochwasserschutz getan. Das ist das Thema dieser Tour. Sie fahren mit unserem Tourguide durch Landschaften, die von alten Maasarmen mit prächtiger Natur geformt sind und in den letzten Jahren zu Hochwasser-Rückhalteeinrichtungen umgebaut wurden. Fahren Sie mit unserem Tourguide diese interessante Route durch sieben Dörfer und lernen Sie das eine oder andere über den nachhaltigen Hochwasserschutz kennen.



65 km



17 km/h



7 h





50 km



17 km/h



6 - 7 h



Eine (N)nette Tour

... von der Mündung bis zu den Krickenbecker Seen

Die Nette, eine kleines Flüsschen mit einer Gesamtlänge von etwa 28 km, fahren Sie mit unserem Tourguide ein Stück weit „bergauf“ - bis zu den Krickenbecker Seen. Zunächst geht es über Niersbroek Richtung den Niersauen zwischen Straelen und Wachtendonk. Dort treffen sich Nette und Niers und machen sich gemeinsam auf den Weg in die Maas bei Gennepe und dann weiter bis zur Nordsee. Wir setzen mit der Selbstbedienungsfähre über die Niers und folgen dem Verlauf der Nette bis zu den Krickenbecker Seen, die Schloss Krickenbeck wie ein Kleeblatt umgeben. Danach geht es weiter entlang des Nordkanals und anschließend über Kastanienburg zurück zum Ausgangspunkt in Straelen.

Hinweis: Die Tour kann problemlos verlängert werden, sofern man noch den ein oder anderen Nettensee umrunden möchte. Bei Interesse informieren Sie sich bitte beim Stadtmarketing.



Hart an der Grenze

Die Grenzregion zwischen Straelen, Venlo und Steyl

Im Westen unserer schönen Stadt Straelen verläuft die Staatsgrenze zwischen den Niederlanden und der Bundesrepublik. Zum Glück ist der Grenzverlauf heute kaum noch zu erkennen. Bei dieser Tour radeln wir durch die wunderschöne Natur entlang der Grenze – mal diesseits, mal jenseits. Zwischendurch gibt es zahlreiche Möglichkeiten einzukehren oder ein Picknick zu machen. Lassen Sie sich überraschen von der Vielfältigkeit dieser einzigartigen Grenzregion.

Eine interessante Tour – eben hart an der Grenze.



55 km



17 km/h



6 - 7 h



Restaurants & Gaststätten

Hotel Straelener Hof	02834 91410
Annastraße 68, 47638 Straelen	
Rasthaus Zu den Linden	02839 752
Kiewittstraße 59, 47638 Straelen-Herongen	
Restaurant Zum Goldenen Herzen	02834 464
Markt 28, 47638 Straelen	
Gaststätte Franzuesenhoek	02834 2590
Markt 19, 47638 Straelen	
Haus Gielen	02834 334
Broekhuysener Straße 42, 47638 Straelen-Broekhuysen	
Feinkosten & Bistro Straelemann	02834 7091555
Venloer Straße 24, 47638 Straelen	
Landgasthaus Zum Paradies	02834 315
Arcener Straße 43, 47638 Straelen	
Restaurant Mykonos	02839 202
Niederdorfer Straße 45, 47638 Straelen-Herongen	
Ristorante Riva	02834 9447588
Markt 30, 47638 Straelen	
Steakhaus El Paso	02834 8871
Johann-Giesberts-Platz 2, 47638 Straelen	
Steakhaus El Toro	0157 54154148
Rathausstraße 5, 47638 Straelen	
Restaurant Artemis	02834 6957
Zand 9, 47638 Straelen	
Gaststätte Verbeek	02834 78898
Dammerbrucher Straße 31, 47638 Straelen	
Gaststätte Pfanne	02834 3038123
Venloer Str. 3, 47638 Straelen	

Schnellimbiss

Pizzeria Calimero	02834 1649
Hochstraße 5, 47638 Straelen	
Pizzeria Mona	02834 8454
Beginenpad 2, 47638 Straelen	
Pizzeria Grewal	02834 7117
Gelderner Straße 5, 47638 Straelen	
Pizzeria Capo	02834 3039715
Beethovenstraße 33, 47638 Straelen	

Pizzeria Maria	02839 5619895
Bergstraße 50, 47638 Straelen-Herongen	
Döner bei Ali	02834 708092
Venloer Straße 35, 47638 Straelen	
Filetstübchen	02834 6749
Venloer Straße 29, 47638 Straelen	
Grillhaus Straelen	02834 1748
Venloer Straße 22, 47638 Straelen	
Balkan Grill	0176 49188912
Zand 1e, 47638 Straelen	
Imbiss Zum HolzmicHEL	02839 5681372
Beekerstraße 31, 47638 Straelen-Herongen	

Cafés & Bäckereien

Kaffee Krone	02834 78543
Markt 13, 47638 Straelen	
Bäcker aus Lüllingen	02834 780627
Klosterstraße 11, 47638 Straelen	
Broekhuysener Straße 44 , 47638 Straelen-Broekhuysen	
Ludwig-Quaas-Straße 2, 47638 Straelen	
Bauerncafé Jacobs	02834 703997
Grenzweg 35, 47638 Straelen	
Bäckerei Tebart	02834 9435110
Ostwall 21, 47638 Straelen	
Eiscafé Latino	02834 9869650
Markt 5, 47638 Straelen	
Eiscafé Riva	02834 3039248
Markt 4, 47638 Straelen	
Marktcafé Hoenen	02834 9424085
Markt 1, 47638 Straelen	
Bäckerei Holtmanns	02839 1555
Bergstraße 17, 47638 Straelen-Herongen	
Maasstraße 101, 47638 Straelen-Holt	
Zand 8a, 47638 Straelen	
Landbäckerei Stinges	02834 9424189
Annastraße 94-96, 47638 Straelen	
Beginnenpad 5, 47638 Straelen	



„Alles im grünen Bereich“ - damit wirbt die Stadt, in der der Produktionsgartenbau zu Hause ist. Im Herzen des größten zusammenhängenden Gartenbaugebiets Europas werden mehr Blumen und Gemüse produziert und vermarktet, als anderswo. Eine weitere Besonderheit ist das mehr als 300 Kilometer lange Radwegenetz, das das Herz eines jeden Pedalritters höher schlagen lässt.

Ob GreenCity StadtTour, RadTour oder BusTour - bei uns bekommen Sie Ihr ganz persönliches Programm zusammengestellt. Und wer einfach nur die „Seele baumeln“ lassen will, auch der ist in Straelen richtig aufgehoben.

Sprechen Sie uns einfach an.

Stadt Straelen
Stadtmarketing & Tourismus
Rathausstraße 1
47638 Straelen

Telefon 02834 702-992
E-Mail tourismus@straelen.de

www.straelen.de/freizeit-tourismus

